



Comune di Laigueglia

Via Genova, 2 - C. A. P. 17053
Tel. 0182.69.111 - Fax 0182.69.11.301 - E-Mail: laigueglia@comunelaigueglia.it
PROVINCIA DI SAVONA



IV SETTORE

"Servizio 4.1 - Ufficio Demanio Marittimo"

N° 04 del Registro
Concessioni - Anno 2005

N° 830 del Registro
di Repertorio - Anno 2005

N.C. 2049

IL RESPONSABILE DEL SERVIZIO

VISTA l'istanza di rinnovo della concessione d.m. presentata dal Signor [redacted] in qualità di legale rappresentante della Società [redacted] datata 15.10.2003 Prot. n° 21060

con sede in [redacted]

VISTA la licenza precedente n° 057/98, rep. n° 084 rilasciata dalla Capitaneria di Porto di Savona e scaduta il 31.12.2001

VISTA la proroga a tutto il 31/12/2003, ai sensi dell'art. 7 comma 1 della L.R. 03.01.2002, n° 1, registrata all'Agenzia delle Entrate di Albenga il 25.02.2003 al n° 1383;

VISTA la nota prot. n° 13882/IV/Dem. datata 18.05.1998 della Capitaneria di Porto di Savona con la quale si prendeva atto della trasformazione della Società da "s.a.s." a "s.n.c.";

VISTA l'autorizzazione n° 163/1999 rilasciata in data 07.07.1999 dalla Capitaneria di Porto di Savona per l'esecuzione delle opere di sistemazione della passeggiata a mare tratto Onda - Bastione;

VISTA la nota pervenuta al protocollo di questo Comune in data 15.10.2003 al n° 21045 con la quale il concessionario ha comunicato l'aumento dell'arenile asservito per cause naturali da mq. 377,52 a mq. 432,52, con il conseguente aumento della superficie in concessione da mq. 600,00 a mq. 655,00.

VISTA la L.R. 28.04.1999, n° 13 e successive modificazioni;

VISTA la Legge 16.03.2001, n° 88;

VISTO il Piano di Utilizzazione delle Aree Demaniali Marittime, approvato con Deliberazione del Consiglio Regionale n° 18 del 09.04.2002;

VISTO l'art. 13 comma 1 della Legge 08.07.2003, n° 172;

VISTO il Codice della Navigazione e il relativo regolamento di esecuzione;

CONCEDE

alla richiedente Società "[redacted]" occupare una zona demaniale marittima della superficie di metri quadrati 655,00 - fronte m. lineari 24,00 situata nel Comune di Laigueglia e precisamente Passeggiata Cristoforo Colombo (Foglio N° 3 - Mappale N° 46) come dalla documentazione tecnica allegata, costituita da un elaborato grafico, che costituisce parte integrante e sostanziale del presente atto, allo scopo di mantenere uno stabilimento balneare denominato "BAGNI ANTONIO" e con l'obbligo di corrispondere all'Erario, in riconoscimento della demanialità del bene concesso ed in corrispettivo della presente concessione, il canone provvisorio per l'anno 2004 di € 908,07 (Novecentotto/07), salvo conguaglio.

Nota: il godimento del bene è prorogato sino al rinnovo della licenza o al rigetto della domanda, alle stesse condizioni della presente licenza, subordinato alla presentazione di istanza di rinnovo entro il 31/12/2009 e al versamento, salvo conguaglio, del canone demaniale di importo pari a quello versato per il periodo in corso.

La presente licenza viene firmata davanti ai sottoscritti testimoni, in segno della più ampia e completa accettazione delle condizioni ed obblighi di cui sopra espressi dal concessionario, il quale dichiara di eleggere quale proprio domicilio quello citato nelle premesse.

Laigueglia, addì 18 GEN. 2005

I testimoni





(firme leggibili)

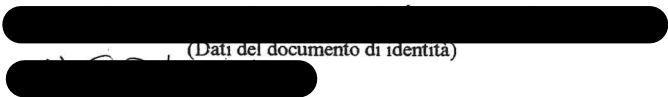


Il Responsabile del Servizio Demanio Marittimo
(Dott. Arch. Giulio MARINO)



IL CONCESSIONARIO




(Dati del documento di identità)

AGENZIA DELLE ENTRATE DI ALBENGA
Registrato il 31 GEN. 2005 N° 863
col pagamento di 128,11



IL DIRETTORE
Seconda Area - F2
Adelaide Ghorelli

COMUNE DI LAIGUEGLIA
SERVIZIO DEMANIO

CONCESSIONARIO:

CONCESSIONE PER:
STABILIMENTO BALNEARE PUBBLICO

INSEGNA:
"BAGNI ANTONIO"

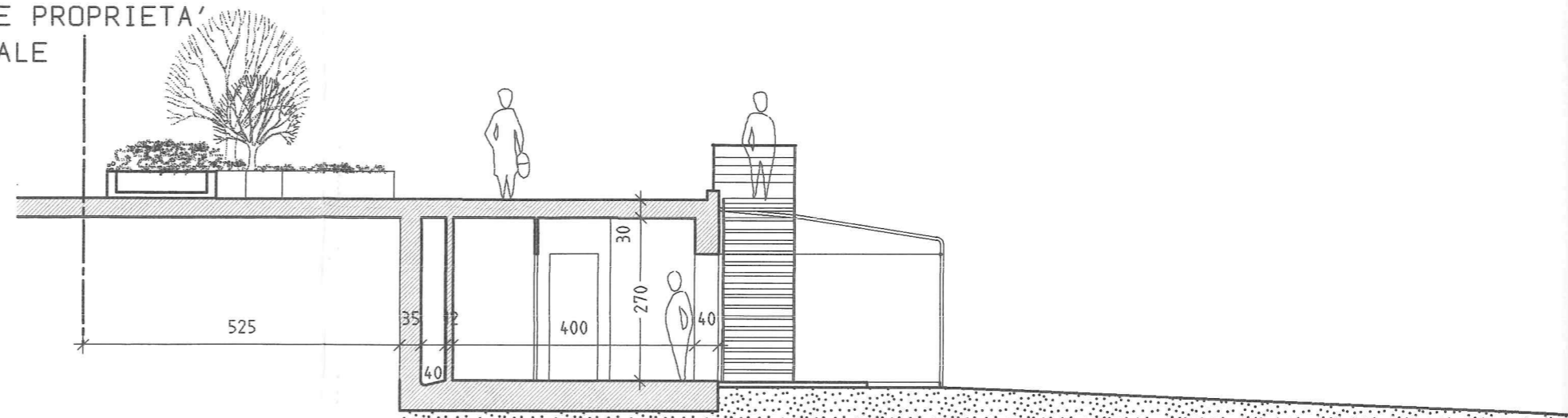
CONFINANTE:
A LEVANTE "BAGNI LIDO"
A PONENTE "SPIAGGIA LIBERA"

COMUNE DI LAIGUEGLIA
UTC LL.PP.
SERVIZIO DEMANIO
ALLEGATO A: CONCESSIONE
DEL 18 GEN. 2005 N° 02
N° 04

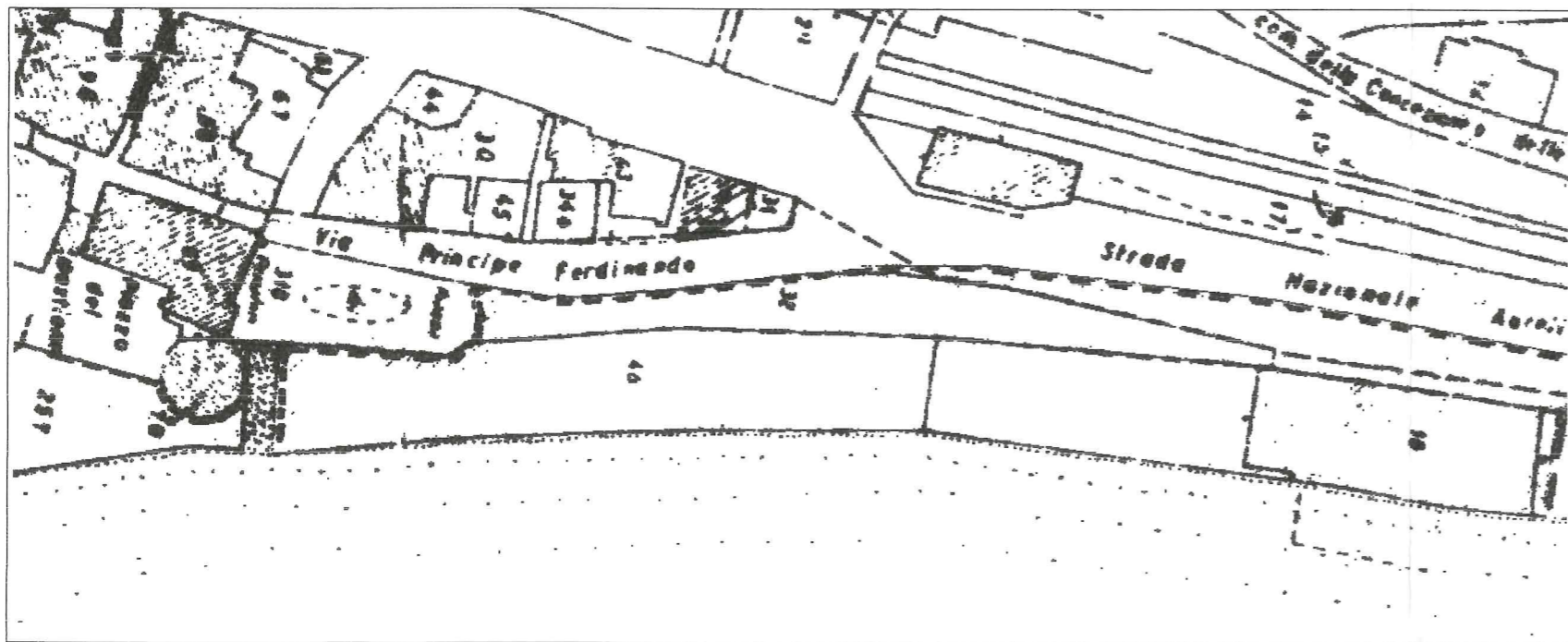


TAVOLA N° UNICA	DOTTI & STALLA ASSOCIATI 17021 Alassio - Via Adelasia 6 - tel. 0182 640655		
DATA 08.10.2003	COMUNE DI LAIGUEGLIA SV SERVIZIO DEMANIO		
AGGIORN.	BAGNI ANTONIO PIANTA, PROSPETTO, SEZIONE E TAB. SUPERFICI STATO DI FATTO		SCALA 1:1000 1:100
	SOSTIT.	CONTROLL.	

CONFINE PROPRIETA'
DEMANIALE



SEZIONE D-D

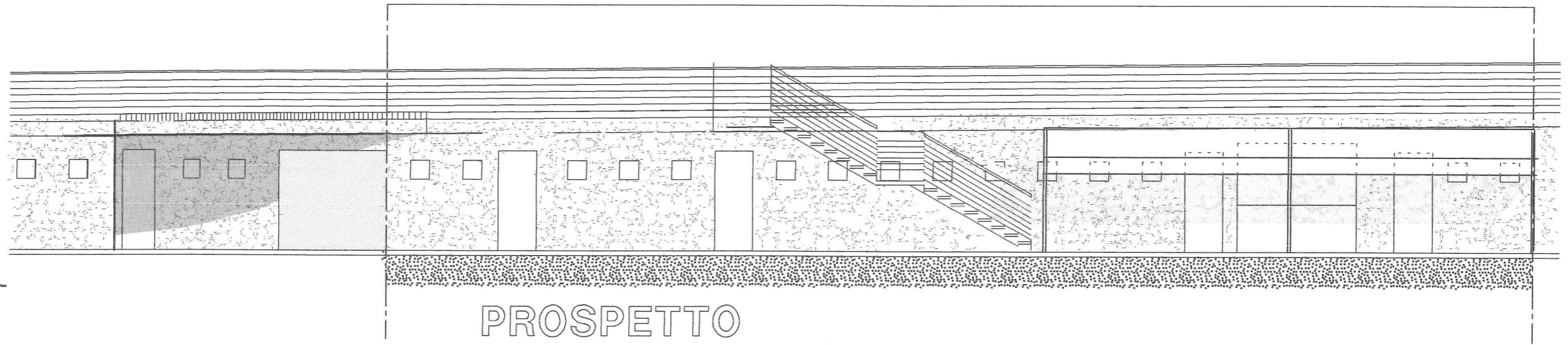


STRALCIO PLAN. CATASTALE FG. N. 3 MAPP.46

COMUNE DI LAIGUEGLIA
SERVIZIO DEMANIO

SUPERFICIE:	MQ	600	
FRONTE:	ML	24	
CABINE:		21	

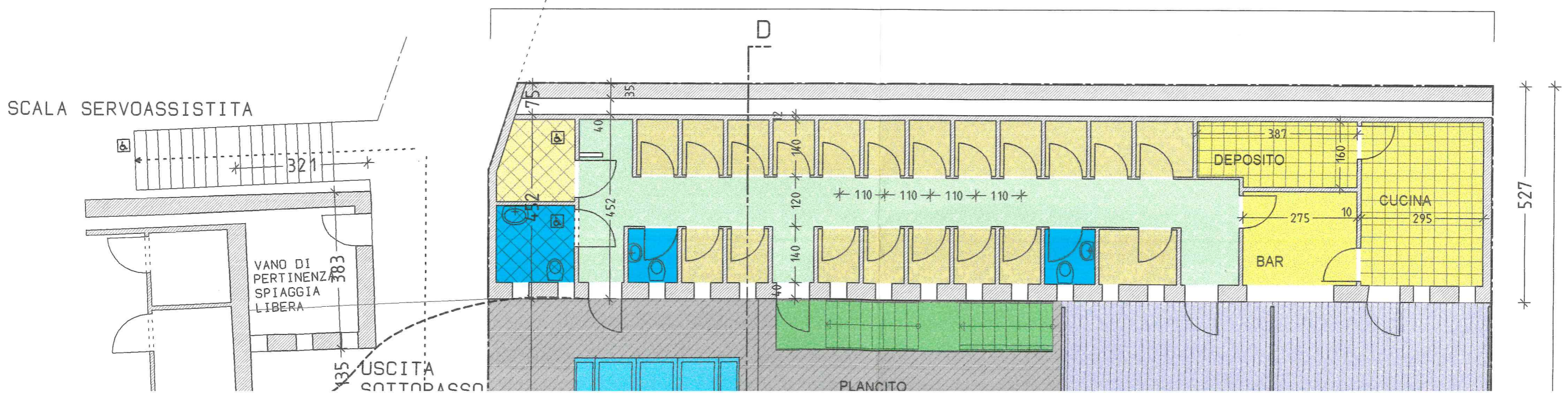
BAGNI ANTONIO



PROSPETTO

PROFILO CONFINE PROPRIETA' DEMANIALE

BAGNI ANTONIO



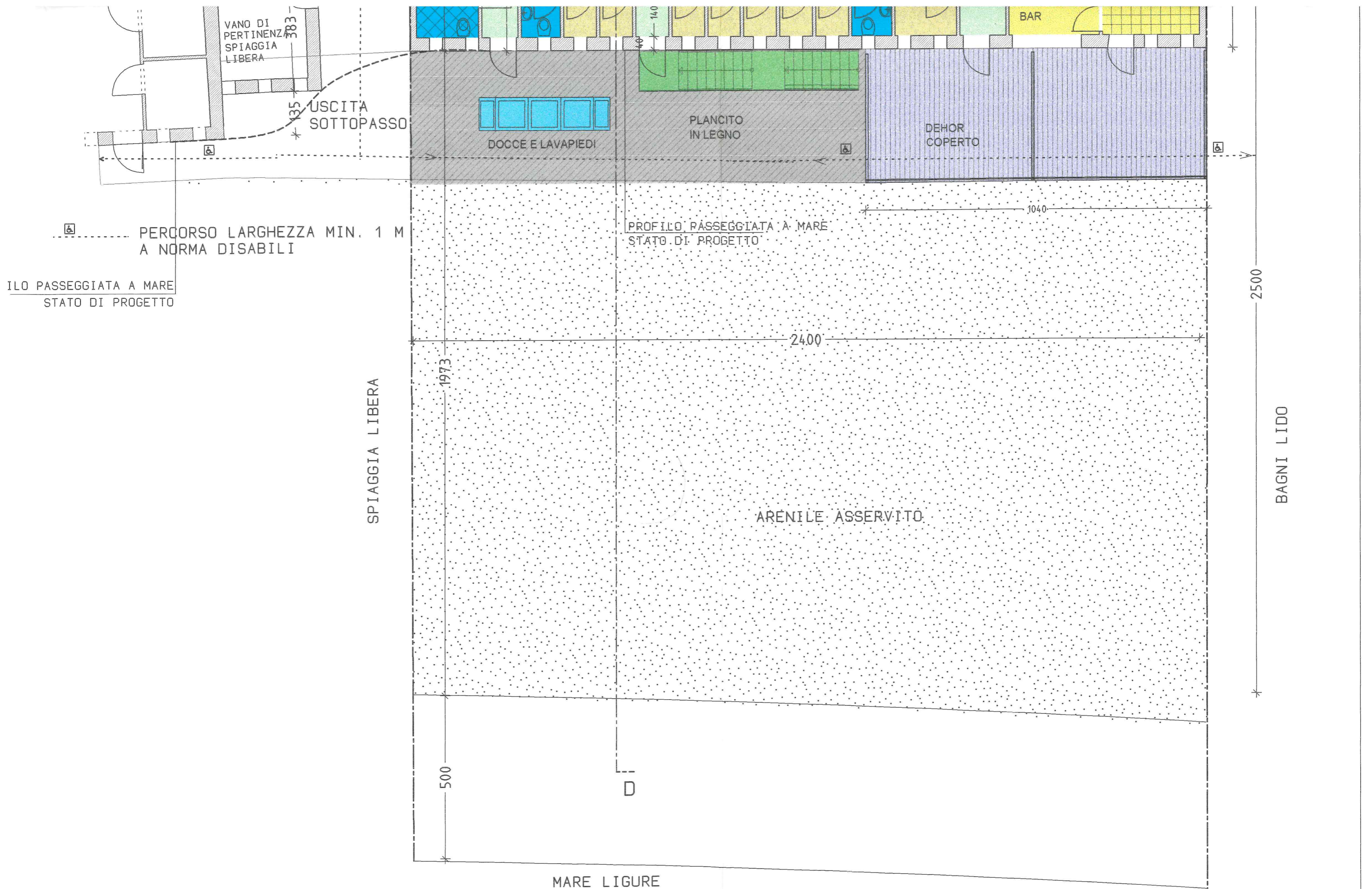
SCALA SERVOASSISTITA

VANO DI PERTINENZA SPIAGGIA LIBERA

USCITA SOTTOPASSO

PLANCITO

527



PIANTA

SUPERFICIE:	MQ	600	
FRONTE:	ML	24	
CABINE:		21	
1-OPERE FISSE COPERTE IN C.A.:	MQ	126.48	126.48
SU CUI INSISTONO:			
A) N.21 CABINE SPOGLIATOIO:	MQ	37.88	
B) N.2 SERVIZI IGIENICI:	MQ	3.96	
C) N.1 SERVIZI IGIENICI HANDICAPPATI:	MQ	4.93	
D) N.1 CORRIDOIO:	MQ	26.14	
E) N.1 SPOGLIATOI HANDICAPPATI:	MQ	4.52	
F) N.1 BAR:	MQ	8.85	
G) DEPOSITO E CUCINA:	MQ	22.20	
H) MURO DI SOSTEGNO E INTERCAPEDINE:	MQ	18.00	
2-OPERE MOBILI:	MQ	96.00	96.00
A) PLANCITO IN LEGNO SU MURATURA LEGGERA	MQ	96.00	
SU CUI INSISTONO - DEHOR CON TENDA	MQ	41.60	
- DOCCE E LAVAPIEDI:	MQ	4.00	
- SCALA :	MQ	8.25	
		432,52	432,52
3-ARENILE ASSERVITO:	MQ	377.52	377.52
			655,00
TOTALE	MQ		600.00

PROFILO P

DOTTI & STALLA Associati

Ing. Felice G.P. DOTTI

Arch. Angelo STALLA

Via Adelasia, 6 - ALASSIO

Partita I.V.A.: 00496060096

DTT FCG 51A09 A122V - STL NGL 46S09 A122V