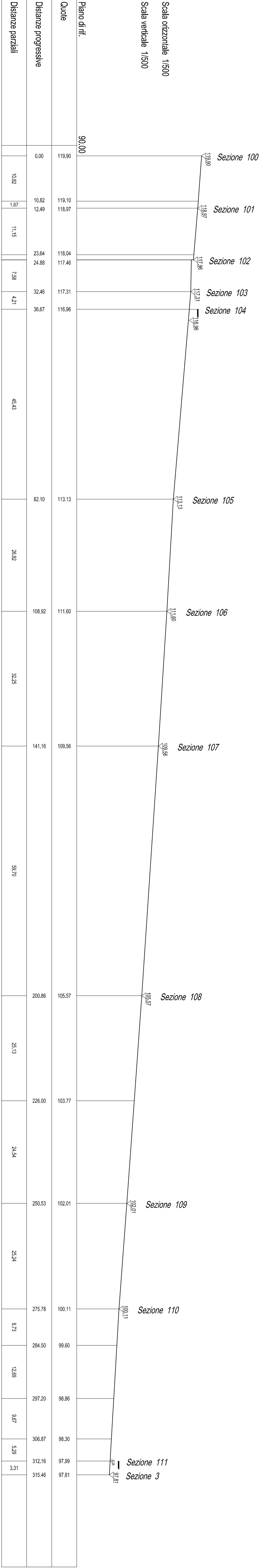
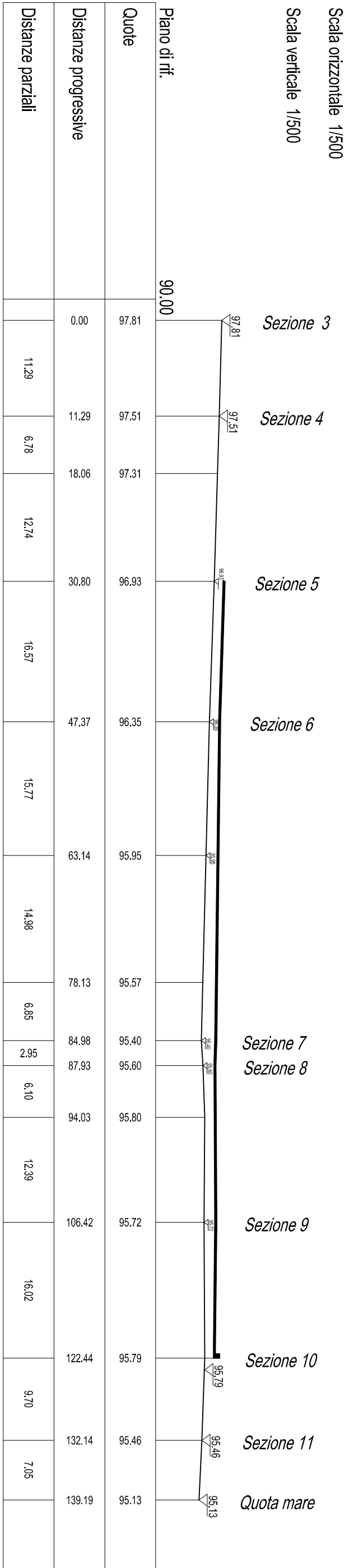


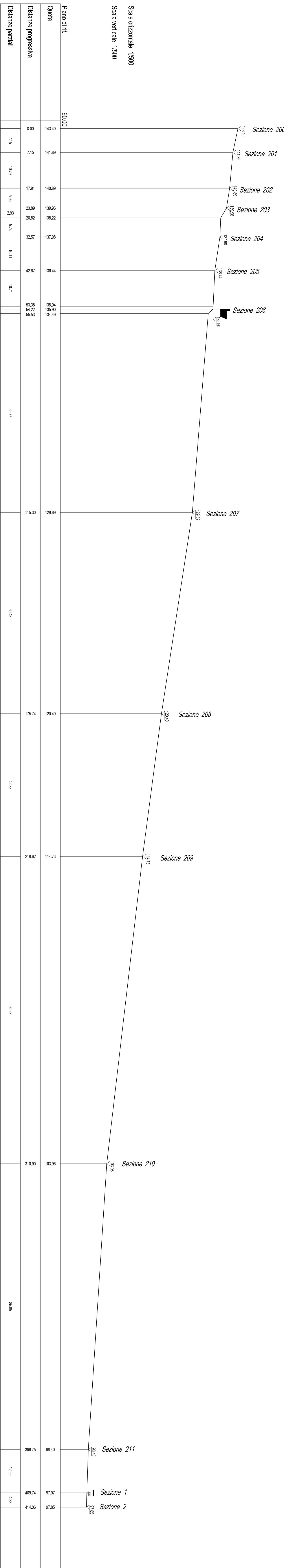
Profilo Rio Fosso Vecchio a monte della confluenza



Profilo Rio Fosso Grasse dalla confluenza fino alla foce



Profilo Rio Fosso Grasse a monte della confluenza



PROGETTO

OGGETTO

PROVINCIA DI SAVONA

COMUNE DI LAIGUEGLIA

Opere di mitigazione del rischio idrogeologico del R. Fosso Grasse e Rio Fossato Vecchio

TIPOLOGIA

STATO ATTUALE - PROFILO RIO FASCE GRASSE E RIO FOSSATO VECCHIO

Ing. Antonio da corte architetto professionista

ing. Mario Massaro

via borelli 7/1 - finale ligure (sv) - tel 019 695458

DNA

settembre 2015

PROGETTO

OGGETTO

PROVINCIA DI SAVONA

COMUNE DI LAIGUEGLIA

Opere di mitigazione del rischio idrogeologico del R. Fosso Grasse e Rio Fossato Vecchio

TIPOLOGIA

STATO ATTUALE - PROFILO RIO FASCE GRASSE E RIO FOSSATO VECCHIO

Ing. Antonio da corte architetto professionista

ing. Mario Massaro

via borelli 7/1 - finale ligure (sv) - tel 019 695458

DNA

settembre 2015

PROGETTO

OGGETTO

PROVINCIA DI SAVONA

COMUNE DI LAIGUEGLIA

Opere di mitigazione del rischio idrogeologico del R. Fosso Grasse e Rio Fossato Vecchio

TIPOLOGIA

STATO ATTUALE - PROFILO RIO FASCE GRASSE E RIO FOSSATO VECCHIO

Ing. Antonio da corte architetto professionista

ing. Mario Massaro

via borelli 7/1 - finale ligure (sv) - tel 019 695458

DNA

settembre 2015