



**Comune di Laigueglia**  
*Provincia di Savona*



ORIGINALE

**SETTORE AFFARI GENERALI**

**Determinazione N. settoriale 93 del 03.05.2021 (Reg. gen. n.424)**

**Oggetto:** INSTALLAZIONE DI STAZIONE RADIO BASE PER LA RETE DI TELEFONIA MOBILE DI ILIAD ITALIA S.P.A., SUL TERRENO SITUATO IN VIA NOVARA N. 20, CONSISTENTE NELLA RECINZIONE DI AREA, NELL'INSTALLAZIONE DI PALO STAFFATO A PLINTO DI BASE PER IL SUPPORTO DI ANTENNE, NONCHÉ NELL'INSTALLAZIONE DI APPARATI A TERRA (C.T. F. 4, M.LE 357 - SV17053\_002 LAIGUEGLIA OVEST) - PROCEDIMENTO UNICO EX-ART. 10, L.R. N. 10/2012 - FASC. N. 40/2020 - CONFERENZA DEI SERVIZI DECISORIA, EX ART. 14 C. 2, LEGGE N. 241/1990 - FORMA SEMPLIFICATA MODALITÀ ASINCRONA - VERBALE ESITO CONFERENZA

L'anno **duemilaventuno** il giorno **tre** del mese **maggio**, nella sede municipale, previa l'osservanza di tutte le formalità prescritte dalla vigente legge, il Responsabile del SETTORE AFFARI GENERALI, **RANISE CORRADI RAFFAELE**, nell'esercizio delle proprie funzioni,

Visti gli artt.107 e 109 del testo unico delle leggi sull'ordinamento degli enti locali, approvato con decreto legislativo 18 agosto 2000, n.267, in merito alle competenze di gestione dei responsabili di servizio, ivi compresa l'adozione di atti e provvedimenti amministrativi che impegnano l'amministrazione verso l'esterno, come autorizzazioni, concessione o analoghi.

Preso atto che il Sindaco con decreto n. 1 del 08/01/2021 ha conferito al sottoscritto, quale Responsabile del SETTORE AFFARI GENERALI, le funzioni di cui all'art.107, commi 2 e 3 del D.Lgs. 18 agosto 2000, n.267, nonché l'incarico di titolare di posizione organizzativa di cui agli artt. 13 e ss. del CCNL Funzioni Locali del 21/05/2018

adotta il presente provvedimento.



## IL RESPONSABILE DEL SETTORE

Vista l'istanza prot. n. 4219 del 03/03/2020, (da considerarsi) integrata con prot. n. 4151 del 03/03/2020 e prot. n. 4324 del 04/03/2020, con la quale ILIAD ITALIA S.p.a. a Socio Unico, P.IVA 13970161009, con sede legale in Milano (MI), Viale Francesco Restelli n. 1/A, nella persona del Procuratore, Signor Francesco Ruocco, nato a Casoria (NA) 03/03/1970, cod. fisc. RRC FNC 70C03 B990Z, domiciliato ai fini dell'incarico presso la sede legale, chiede di installare una Stazione Radio Base per la rete di telefonia mobile di Iliad Italia S.p.a., sul terreno situato in via Novara n. 20, consistente nella recinzione di area, nell'installazione di palo staffato a plinto di base per il supporto di antenne, nonché nell'installazione di apparati a terra (C.T. f. 4, m.le 357) – Fasc. n. 40/2020;

Visti gli elaborati trasmessi con l'istanza di cui sopra, a firma arch. Stefano Camarda di Sestri Levante (GE), cod. fisc. CMR SFN 71C02 H183P e ing. Raffaele Sanchez di Cairo Montenotte (SV), cod. fisc. SNC RFL 69B18 Z600A;

Considerato che con provvedimento prot. n. 6216 del 02/04/2020 è stata indetta Conferenza di Servizi Decisoria ai sensi dell'art. 14, c. 2, L. n. 241/1990, da effettuarsi in forma semplificata ed in modalità asincrona ex art. 14-bis, L. n. 241/1990;

Visto l'allegato provvedimento prot. n. 6000 del 07/04/2021 (all.to n. 1), che dà atto dell'esito favorevole dei lavori della Conferenza di Servizi alle prescrizioni, condizioni ed indicazioni di cui ai pareri in esso riportati, conosciuti e non opposti;

Vista la ricevuta di pagamento di € 1.000,00, a titolo di diritti di segreteria (bonifico BNL del 09/04/2021);

Visto il D.Lgs. n. 267/2000 e s. m. ed i.

Visto il D.Lgs. n.118/2011 e s. m. ed i.

Richiamati i seguenti atti:

- deliberazione di Consiglio Comunale n.10 del 05/03/2021, di approvazione della nota di aggiornamento del Documento Unico di Programmazione (DUP) periodo 2021/2023 (art. 170, comma1, D.Lgs. 267/2000);
- deliberazione di Consiglio Comunale n.11 del 05/03/2021, di approvazione del bilancio di previsione finanziario 2021/2023 (artt. 151 D. Lgs. 267/2000 e 10 D.Lgs. 118/2001).

Vista la deliberazione di Giunta Comunale n. 45 del 05/03/2021, dichiarata immediatamente eseguibile ai sensi di Legge, con la quale è stato approvato il piano esecutivo di gestione per il triennio 2021/2023 ed affidato ai responsabili di settore le risorse e gli interventi necessari al raggiungimento degli obiettivi.

Visto ed applicato:

- il vigente statuto comunale, adottato con deliberazione di Consiglio Comunale n. 22 del 27/04/2004 e s.m.i.;
- il vigente regolamento comunale degli uffici e dei servizi, approvato con deliberazione di Giunta Comunale n. 49 del 31/03/2009 e s.m.i.;

**DETERMINA**

1. DI CONSIDERARE le premesse parte integrante della presente Determinazione Settoriale;

2. LA CONCLUSIONE POSITIVA della Conferenza dei Servizi decisoria ex art. 14, c. 2, L. n. 241/1990, in forma asincrona, per l'approvazione delle opere in oggetto, con le prescrizioni, condizioni ed indicazioni contenuti nei provvedimenti citati, come da elaborati grafici allegati alla presente e comunque approvati nel corso del procedimento, con l'ulteriore prescrizione che, prima dell'inizio dei lavori strutturali, ILIAD ITALIA S.p.a. acquisisca nuova/integrazione dell'autorizzazione strutturale da parte della Provincia per i micropali;

3. DI DARE ATTO che il presente atto sostituisce ad ogni effetto tutti gli atti di assenso, comunque denominati, di competenza delle amministrazioni e dei gestori di beni e servizi pubblici interessati;

4. DI DARE ATTO che i termini di efficacia di tutti i pareri, autorizzazioni, nulla osta o atti di assenso comunque denominati acquisiti nell'ambito della Conferenza dei Servizi decorrono dalla data di comunicazione della presente;

5. DI INVIARE copia della presente in forma telematica alle Amministrazioni ed ai soggetti che per legge devono intervenire nel procedimento, ai soggetti nei confronti dei quali il provvedimento finale è destinato a produrre effetti diretti;

6. DI DARE ATTO che avverso il presente provvedimento è ammesso ricorso:

- giurisdizionale al T.A.R. di Genova ai sensi dell'art. 2 lett. b) e art. 21 della L. n. 1034/1971 e ss. mod. ed integr. entro il termine di sessanta giorni dalla data di scadenza del termine di pubblicazione ovvero da quello in cui l'interessato ne abbia ricevuta la notifica o ne abbia comunque avuta piena conoscenza;
- straordinario al Presidente della Repubblica per motivi di legittimità entro 120 giorni decorrenti dal medesimo termine di cui sopra ai sensi dell'articolo 8 del D.P.R. 24/01/1971, n. 1199;

7. DI DARE ATTO che gli atti inerenti il procedimento sono depositati presso il Settore Edilizia Privata e Demanio Marittimo, accessibili da parte di chiunque vi abbia interesse secondo le modalità ed i limiti previsti dalle vigenti norme in materia di accesso ai documenti amministrativi.

8. DI ACCERTARE, ai fini del controllo preventivo di regolarità amministrativa-contabile di cui all'articolo 147-bis, comma 1, del D.Lgs. n. 267/2000, la regolarità tecnica del presente provvedimento in ordine alla regolarità, legittimità e correttezza dell'azione amministrativa, il cui parere favorevole è reso unitamente alla sottoscrizione del presente provvedimento da parte del Responsabile del Settore.



IL RESPONSABILE DEL SETTORE

RANISE CORRADI/RAFFAELE

- ☐ Si appone il parere di regolarità contabile, ai sensi dell'articolo 147 bis, comma 1, del testo unico delle leggi sull'ordinamento degli enti locali, approvato con decreto legislativo 18 agosto 2000, n.267 e s.m. ed i.
- ☐ Si appone il visto di regolarità contabile attestante la copertura finanziaria, ai sensi dell'articolo 153, comma 5, del testo unico delle leggi sull'ordinamento degli enti locali, approvato con decreto legislativo 18 agosto 2000, n. 267 e s.m. ed i.
- ☒ La presente determinazione non è soggetta al visto di regolarità contabile di cui all'art.151 del testo unico delle leggi sull'ordinamento degli enti locali, approvato con decreto legislativo 18 agosto 2000, n. 267 e s.m. ed i.
- ☐ Si attesta la regolarità amministrativa, contabile e fiscale del presente atto di liquidazione, ai sensi dell'art.184, comma 4° del testo unico delle leggi sull'ordinamento degli enti locali, approvato con decreto legislativo 18 agosto 2000, n. 267 e s.m. ed i.
- ☐ Si rifiuta il visto in quanto: \_\_\_\_\_

Con l'attestazione della copertura finanziaria di cui sopra il presente provvedimento è esecutivo, ai sensi dell'art. 183, comma 7, del d.Lgs. 18 agosto 2000, n. 267.

Il presente provvedimento è trasmesso all'ufficio Segreteria per il suo inserimento nella raccolta ufficiale.

Laigueglia, 03/05/2021

IL RESPONSABILE DEL SERVIZIO FINANZIARIO  
RAG. SIMONETTA MISSAGLIA



RICEVUTA A MANO

IL 20/05/21 DA STEFANO CARAZZAT





**Progetto di installazione di impianto tecnologico  
di radiotelecomunicazioni per telefonia cellulare**

**Sistema  
700/900/1800/2100/2600**

**"ELABORATI GRAFICI INTEGRATIVI FASC. N. 40/2020"**

COMUNE DI LAIGUEGLIA  
N.0006401 - 14.04.2021  
CAT. VI CLASSE 3 ARRIVO



<b>Codice Sito</b>	SV17053_002
<b>Nome Sito</b>	LAIGUEGLIA OVEST
<b>Indirizzo</b>	Via Novara 20
<b>Comune</b>	Savona
<b>Provincia</b>	SV
<b>Data documento</b>	18/09/2020
<b>Versione doc.</b>	01

*Il richiedente*

**iliad**  
Iliad Italia S.p.A.

*Il Progettista*  
**T&C**

Tecnologia e Costruzioni srl  
Arch. Stefano Camarda  
Viale Dante 49/4 16039 Sestri Levante (GE)  
Tel fax 0185 43290  
e-mail: [info@tecnologiaecontruzioni.it](mailto:info@tecnologiaecontruzioni.it)  
PEC: [tecnologiaecontruzioni@pec.it](mailto:tecnologiaecontruzioni@pec.it)





# iliad

## Progetto di installazione di impianto tecnologico di radiotelecomunicazioni per telefonia cellulare

Sistema  
700/900/1800/2100/2600

COMUNE DI LAIGUEGLIA

IL PRESENTE PROGETTO E' APPROVATO CON  
**DETERMINAZIONE**  
PERMESSO DI COSTRUIRE PROT. N. 93/424  
DEL 03/05/2021 FASC. N. 40/20  
DISEGNI ALLEGATI N. 11 IN COPIA.  
TAVOLA N. 1 DI 11  
LAIGUEGLIA, LI' 03/05/2021



## RELAZIONE TECNICO-ILLUSTRATIVA

L'intervento oggetto della presente Relazione prevede la realizzazione di una nuova Stazione Radio Base presso il terreno sito in in Via Novara n. 20 nel Comune di Laigueglia (SV), distinto al NCT Comune di Laigueglia al fg. 4, Mapp. 367.

Il suddetto intervento, finalizzato alla realizzazione della rete di telefonia mobile di ILIAD Italia S.p.A., consentirà di poter garantire la copertura e quindi poter offrire servizio agli utenti di tutta la zona prossima all'impianto.

Vista la richiesta di integrazioni Prot.N.0019007/2020 ricevuta via PEC dall'U.O. Servizi Vincolo Idregeologico del Comune di Albenga in data 24/04/2020 di cui alla Pratica N° 1325/2020, a seguito delle ulteriori indagini geognostiche eseguite in sito per ottemperare a quanto richiesto al punto 6 della suddetta comunicazione, si trasmette la documentazione integrativa costituita dagli allegati elaborati grafici che costituiscono parte integrante alla presente relazione e sostituiscono quelli inviati in precedenza.

Alla presente si allega inoltre la restante documentazione aggiornata come da Vs. richiesta, che annulla e sostituisce quella già protocollata.

## ALLEGATI

- ✓ Elaborati grafici di progetto.

Sestri Levante, lì 18/09/2020

**COMUNE DI LAIGUEGLIA**  
 IL PRESENTE PROGETTO E' APPROVATO CON  
**DETERMINAZIONE**  
 PERMESSO DI COSTRUIRE PROT. N. 93/424  
 DEL 03/05/2021 FASC. N. 40/20  
 DISEGNI ALLEGATI N. 11 IN COPIA  
 TAVOLA N. 2-11  
 LAIGUEGLIA, LI' 03/05/2021



**iliad** Iliad Italia S.p.A.



## Il Progettista

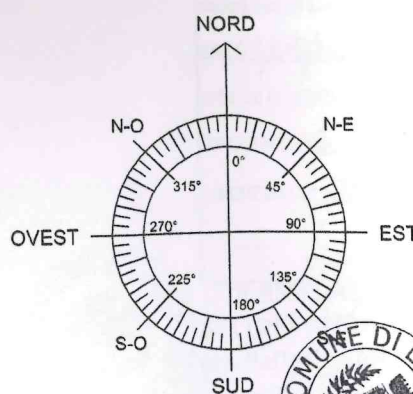
T&C

Tecnologia e Costruzioni srl  
 Arch. Stefano Camarda  
 Viale Dante 49/4 16039 Sestri Levante (GE)  
 Tel fax 0185 43290  
 e-mail: [info@tecnologiaecontruzioni.it](mailto:info@tecnologiaecontruzioni.it)  
 PEC: [tecnologiaecontruzioni@pec.it](mailto:tecnologiaecontruzioni@pec.it)





# STATO ATTUALE PIANTA SITO Scala 1:100



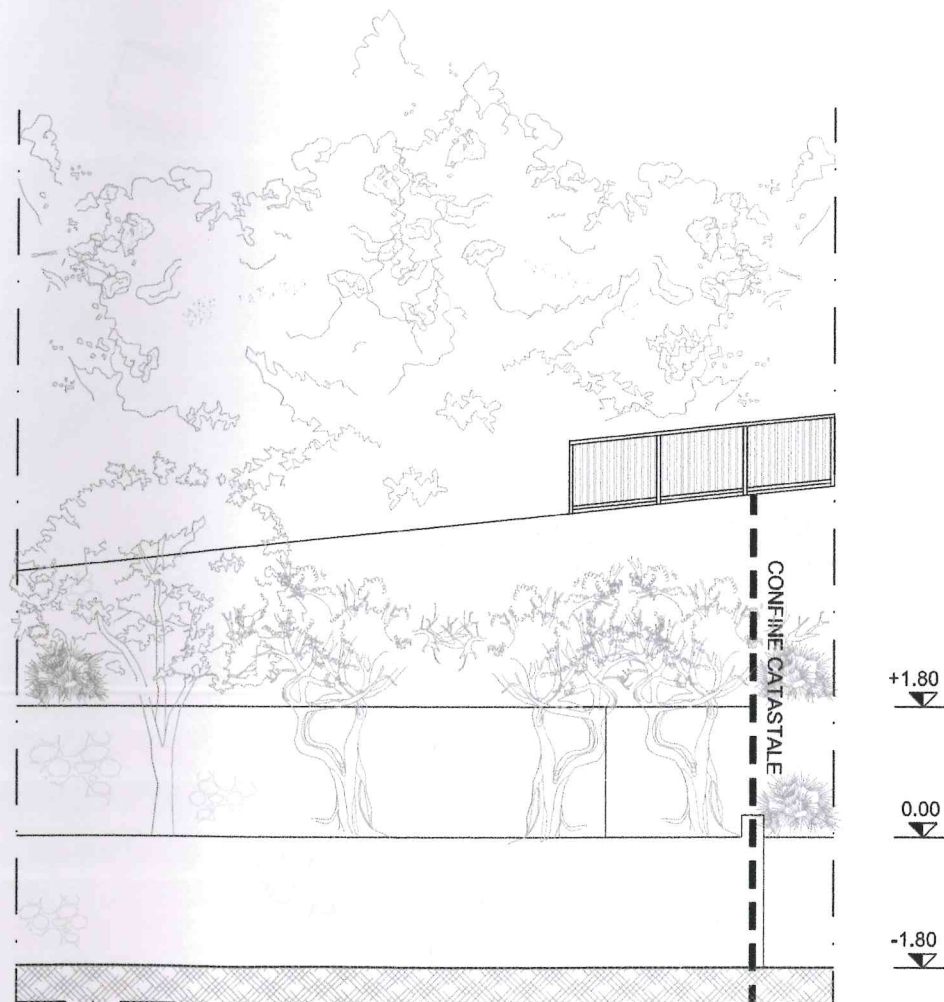
COMUNE DI LAIGUEGLIA  
IL PRESENTE PROGETTO E' APPROVATO CON  
**DETERMINAZIONE**  
PERMESSO DI COSTRUIRE PROT. N. 93/424  
DEL 03/05/2021 FASC. N. 40/20  
DISEGNI ALLEGATI N. -11- IN COPIA  
TAVOLA N. -3- DI -11-  
LAIGUEGLIA, LI' 03/05/2021  
IL RESPONSABILE DEL SETTORE  
IL RESPONSABILE DEL  
SETTORE AFFARI GENERALI  
Dott. Raffaele RANISE CORRADI



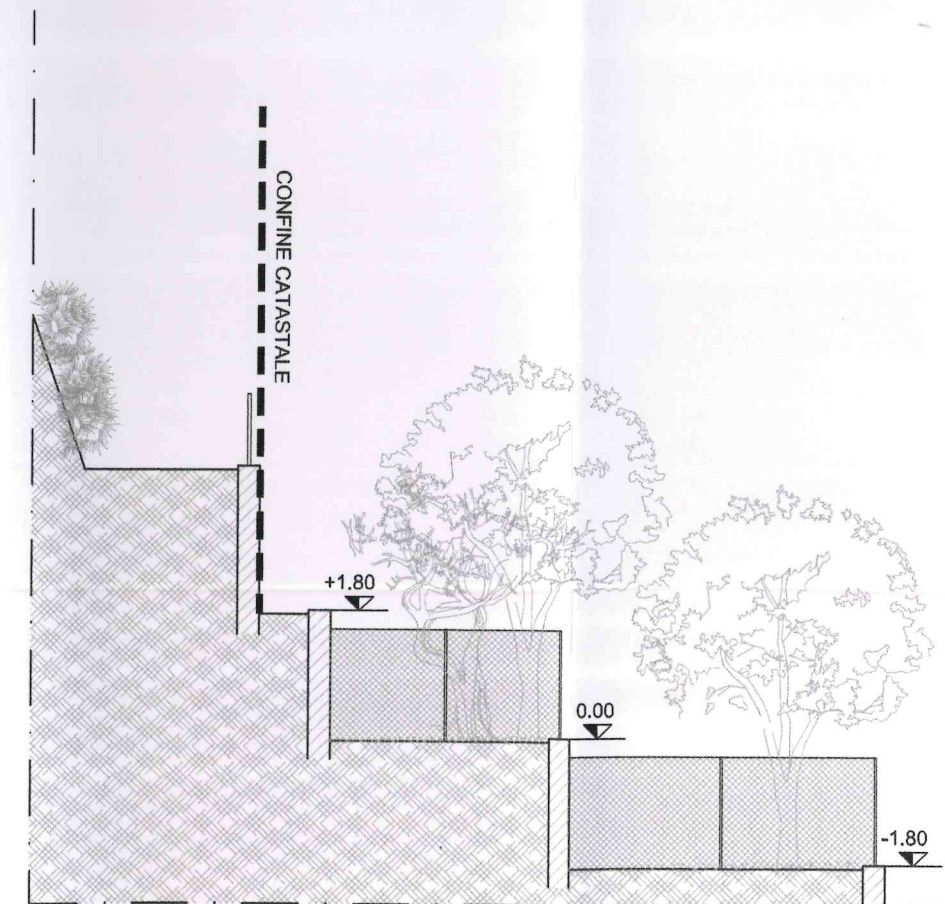
<b>iliad</b> <b>telebit</b> we connect your future		PROGETTO DI MASSIMA PER LA REALIZZAZIONE DI STAZIONE RADIO BASE AL SERVIZIO DELLA RETE DI TELEFONIA MOBILE DI ILIAD ITALIA S.P.A., IN COMUNE DI LAIGUEGLIA (SV), VIA NOVARA 20 (N.C.T. FG. 4, MAPP. 357)		
Codice Impianto: SV17053_002	PROGETTISTA: Arch. Stefano Camarda <b>T&amp;C</b> Tecnologia e Costruzioni s.r.l. Viale Dante 49/4 - 16039 Sestri Levante (GE)	Oggetto tavola: STATO ATTUALE PIANTA SITO	Data: Settembre 2020 Scala: 1:100	Tavola n. <b>A01</b>
Nome Impianto: LAIGUEGLIA OVEST	Localizzazione: Comune di Laigueglia (SV) Via Novara 20 (N.C.T. FG. 4, MAPP. 357)			



STATO ATTUALE  
PROSPETTO EST  
Scala 1:100



STATO ATTUALE  
SEZIONE A-A  
Scala 1:100



COMUNE DI LAIGUEGLIA

IL PRESENTE PROGETTO È APPROVATO CON  
DETERMINAZIONE  
PERMESSO DI COSTRUIRE PROT. N. 93/424  
DEL 03/05/2021 FASC. N. 40/20  
DISEGNI ALLEGATI N. 11 IN COPIA  
TAVOLA N. 4 DI 11  
LAIGUEGLIA, LI 03/05/2021  
IL RESPONSABILE DEL SETTORE



IL RESPONSABILE DEL  
SETTORE AFFARI GENERALI  
Dott. Raffaele RANISE CORRADI

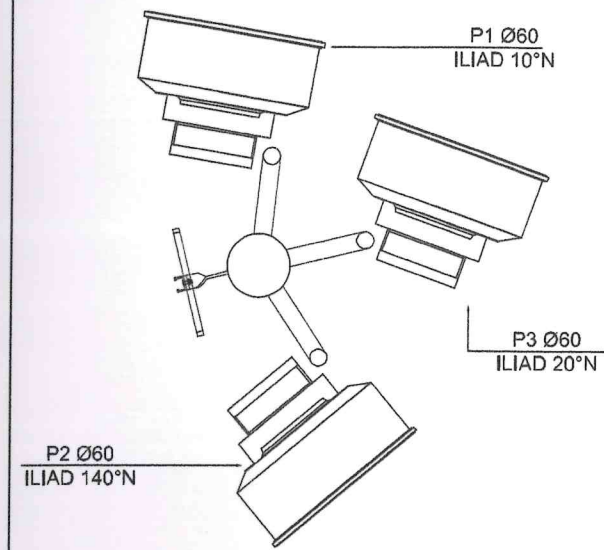


<b>iliad</b> <b>telebit</b> <small>we connect your future</small>		PROGETTO DI MASSIMA PER LA REALIZZAZIONE DI STAZIONE RADIO BASE AL SERVIZIO DELLA RETE DI TELEFONIA MOBILE DI ILIAD ITALIA S.P.A., IN COMUNE DI LAIGUEGLIA (SV), VIA NOVARA 20 (N.C.T. FG. 4, MAPP. 357)		
Codice Implant: SV17053_002	PROGETTISTA: Arch. Stefano Camarda	Oggetto tavola: STATO ATTUALE PROSPETTO EST E SEZIONE A-A	Data: Settembre 2020	Tavola n. A02
Nome Impianto LAIGUEGLIA OVEST	<b>T&amp;C</b> Tecnologia e Costruzioni s.r.l. Viale Dante 49/4 - 16039 Sestri Levante (GE)	Localizzazione: Comune di Laigueglia (SV), Via Novara 20 (N.C.T. FG. 4, MAPP. 357)	Scala: 1:100	

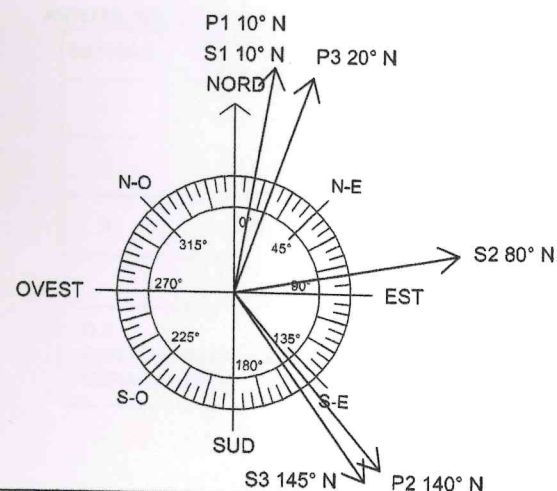
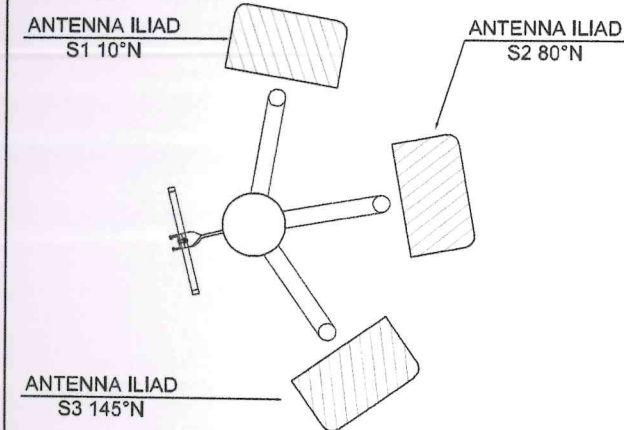


# STATO DI PROGETTO PIANTA SITO Scala 1:100

## PARTICOLARE PARABOLE Scala 1:25



## PARTICOLARE ANTENNE Scala 1:25



ANTENNE ILIAD STATO DI PROGETTO

SETTORE	ORIENTAMENTO ANTENNE
1	10°
2	80°
3	145°

N.B.  
PER MINIMIZZARE L'IMPATTO VISIVO DELLE NUOVE INSTALLAZIONI LE CARPENTERIE METALLICHE (PALO, SBRACCI, ECC.), LE ANTENNE E LE PARABOLE VERRANNO TINTEGGIATE DI COLORE VERDE OLIVO (RAL6003).



**iliad** **telebit**  
we connect your future

Codice Implanto:  
SV17053\_002

Nome Implanto  
LAIGUEGLIA OVEST

PROGETTISTA:

Arch. Stefano Camarda

**T&C**  
Tecnologia e Costruzioni s.r.l.  
Viale Dante 49/4 - 16039  
Sestri Levante (GE)

PROGETTO DI MASSIMA PER LA REALIZZAZIONE DI STAZIONE RADIO BASE AL SERVIZIO DELLA RETE DI TELEFONIA MOBILE DI ILIAD ITALIA S.P.A., IN COMUNE DI LAIGUEGLIA (SV), VIA NOVARA 20 (N.C.T. FG. 4, MAPP. 357)

Oggetto tavola:

STATO DI PROGETTO

PIANTA SITO

Data: Settembre 2020

Scala: 1:100 - 1:25

Tavola n.

A03

Localizzazione: Comune di Laigueglia (SV), Via Novara 20 (N.C.T. FG. 4, MAPP. 357)

VIA MONACO

STRADINA

MAPP. 2074

MAPP. 979

MAPP. 2077

MAPP. 647

MAPP. 498

MAPP. 357

MAPP. 497

MAPP. 201

CONFINE CATASTALE

0,00

+1,80

PALO H 9 m  
ILIAD

CANALINA  
ILIAD

MINI TD ILIAD

FPBC+FPRB+FCOB  
ILIAD

QUADRO  
TRSF+ICA ILIAD

POZZETTI IMPIANTI  
ELETTRICO E FLUSSI

RECINZIONE  
METALLICA

FARETTI  
D'ILLUMINAZIONE

POZZETTO  
M.A.T.

CONFINE CATASTALE

ALBERGO  
ADRIANA



**COMUNE DI LAIGUEGLIA**

IL PRESENTE PROGETTO È APPROVATO CON  
**DETERMINAZIONE 93/424**  
 PERMESSO DI COSTRUIRE PROT. N. 03/05/2021

DEL 03/05/2021 FASC. N. 40/20


DISEGNI ALLEGATI N. 11 IN COPIE

TAVOLAN. 5 DI 11

LAIGUEGLIA, LI 03/05/2021

IL RESPONSABILE DEL SETTORE

IL RESPONSABILE DEL  
 SETTORE AFFARI GENERALI  
 Dott. Raffaele RANISE CORRADI



MARCA DA BOLLO  
 €1,00  
 UNO/08

Ministero dell'Economia  
 e delle Finanze

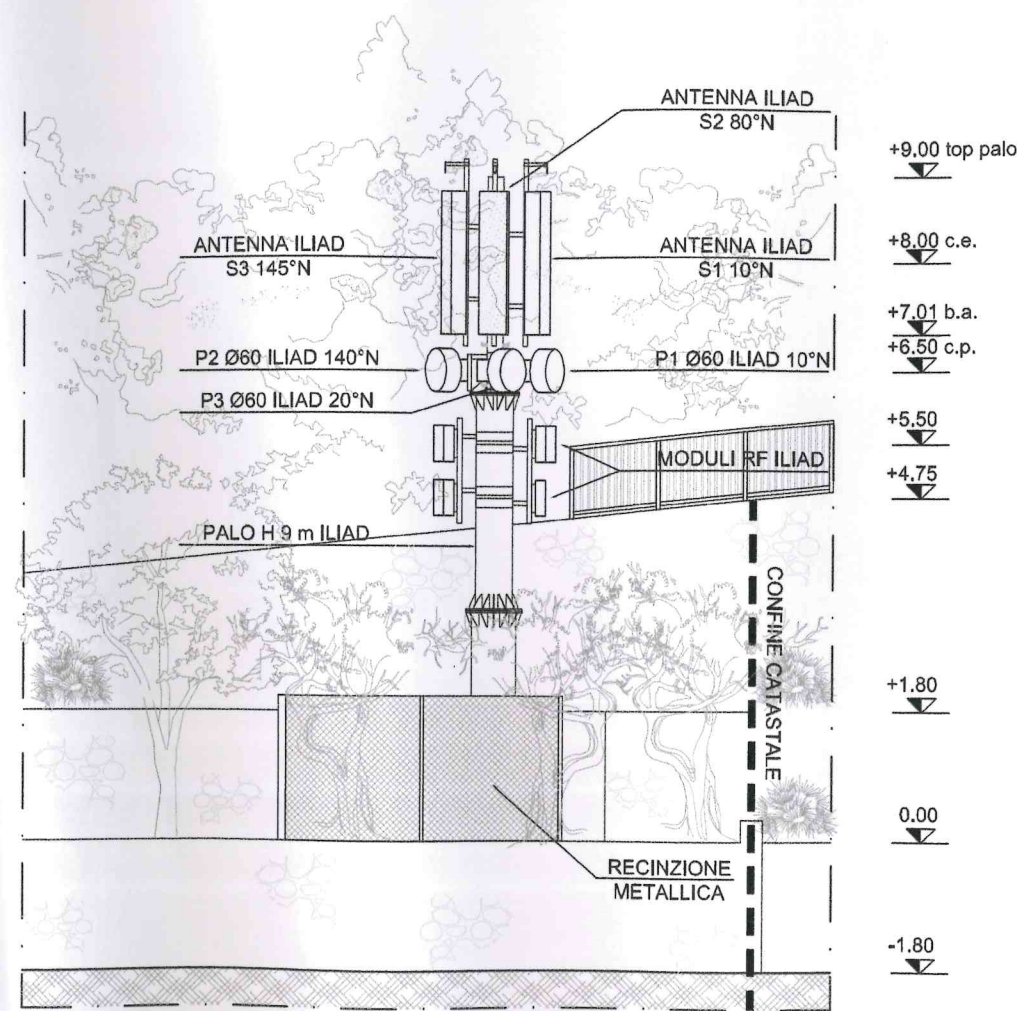
010077001  
 00026342  
 05/05/2021 10:52:03  
 4576-00010  
 IDENTIFICATIVO : 01191887150155

0 19 188715 015 5






STATO DI PROGETTO  
PROSPETTO EST  
Scala 1:100

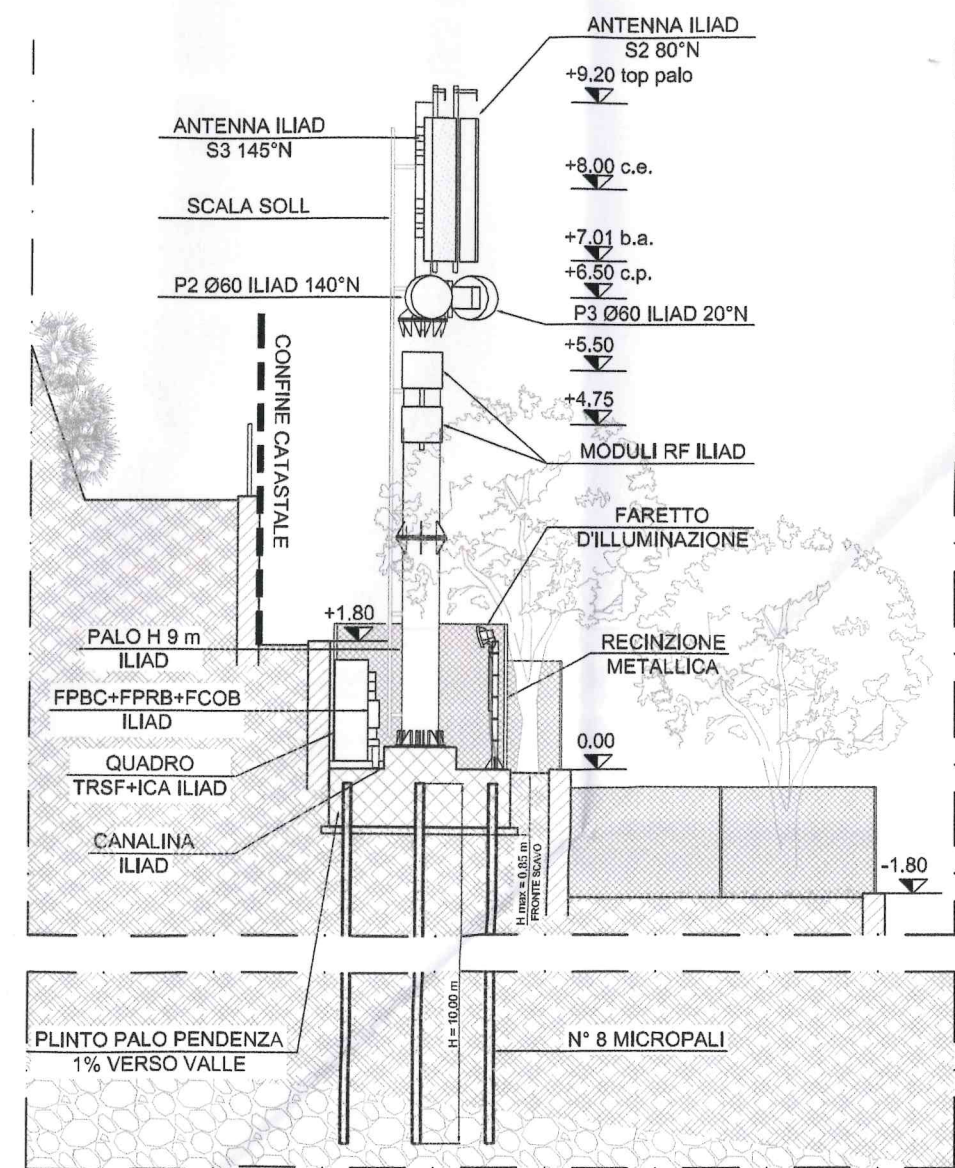


ANTENNE ILIAD STATO DI PROGETTO

SETTORE	ORIENTAMENTO ANTENNE
1	10°
2	80°
3	145°

N.B. PER MINIMIZZARE L'IMPATTO VISIVO DELLE NUOVE INSTALLAZIONI LE CARPENTERIE METALLICHE (PALO, SBRACCI, ECC.), LE ANTENNE E LE PARABOLE VERRANNO TINTEGGIATI DI COLORE VERDE OLIVO (RAL6003).

STATO DI PROGETTO  
SEZIONE A-A  
Scala 1:100



Ordine degli Architetti  
DOTT. ARCH.  
STEFANO  
CAMARDA  
N° 2323  
Provincia di Genova



PROGETTO DI MASSIMA PER LA REALIZZAZIONE DI STAZIONE RADIO BASE AL SERVIZIO DELLA RETE DI TELEFONIA MOBILE DI ILIAD ITALIA S.P.A., IN COMUNE DI LAIGUEGLIA (SV), VIA NOVARA 20 (N.C.T. FG. 4, MAPP. 357)

Codice Impianto: SV17053_002	PROGETTISTA: Arch. Stefano Camarda <b>T&amp;C</b> Tecnologia e Costruzioni s.r.l. Viale Dante 49/A - 16039 Sestri Levante (GE)	Oggetto tavola: STATO DI PROGETTO PROSPETTO EST E SEZIONE A-A Localizzazione: Comune di Laigueglia (SV), Via Novara 20 (N.C.T. FG. 4, MAPP. 357)	Data: Settembre 2020	Tavola n. <b>A04</b>
Nome Impianto LAIGUEGLIA OVEST			Scala: 1:100	

COMUNE DI LAIGUEGLIA

IL PRESENTE PROGETTO È PRODOTTO CON  
DETERMINAZIONE 93/424  
PERMESSO DI COSTRUIRE PROT. N. 33/424  
DEL 03/05/2021 FASC. N. 49/20  
DISEGNI ALLEGATI N. 11 IN COPIA  
TAVOLA N. 6 DI 11  
LAIGUEGLIA, LI. 03/05/2021

IL RESPONSABILE DEL SETTORE



MARCA DA BOLLO  
Ministero dell'Economia  
e delle Finanze

geuzia

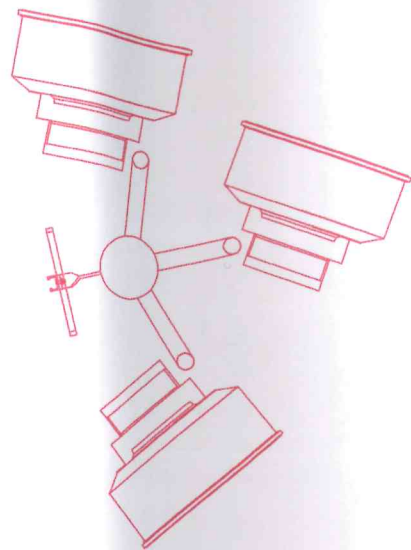
01007390 at 0000583 412XT001  
00026238 05/05/2021 10:51:44  
4578-00010 DC123E307CEE688  
IDENTIFICATIVO : 01191887150190

0119188715 019 0

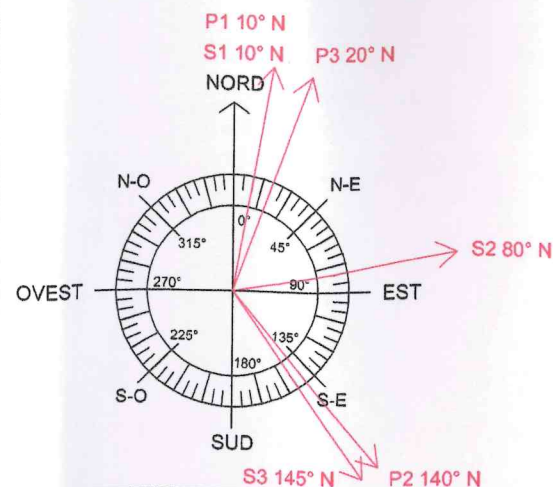
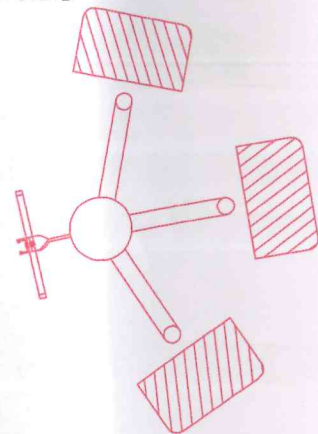


# STATO DI RAFFRONTO PIANTA SITO Scala 1:100

## PARTICOLARE PARABOLE Scala 1:25



## PARTICOLARE ANTENNE Scala 1:25



DEMOLITO  
COSTRUITO



<b>iliad</b> <b>telebit</b> <small>we connect your future</small>		PROGETTO DI MASSIMA PER LA REALIZZAZIONE DI STAZIONE RADIO BASE AL SERVIZIO DELLA RETE DI TELEFONIA MOBILE DI ILIAD ITALIA S.P.A., IN COMUNE DI LAIGUEGLIA (SV), VIA NOVARA 20 (N.C.T. FG. 4, MAPP. 357)		
Codice Implant: SV17053_002  Nome Implant: LAIGUEGLIA OVEST	PROGETTISTA: Arch. Stefano Camarda  <b>T&amp;C</b> Tecnologia e Costruzioni s.r.l. Viale Dante 49/4 - 16039 Sestri Levante (GE)	Oggetto tavola: STATO DI RAFFRONTO PIANTE SITO  Localizzazione: Comune di Laigueglia (SV), Via Novara 20 (N.C.T. FG. 4, MAPP. 357)	Data: Settembre 2020  Scala: 1:100 - 1:25	Tavola n. <b>A05</b>

VIA MONACO

STRADINA

MAPP. 2074

MAPP. 979

MAPP. 2077

MAPP. 647

CONFINE CATASTALE

ALBERGO ADRIANA

MAPP. 498

MAPP. 357

MAPP. 201

MAPP. 497

CONFINE CATASTALE

**COMUNE DI LAIGUEGLIA**

IL PRESENTE PROGETTO È APPROVATO DAL  
**DETERMINAZIONE**  
 PERMESSO DI COSTRUIRE N° **93/424**

DEL **03/05/2021** FASC. N. **49/20**

DISEGNI ALLEGATI N° **11** IN COPIA.

TAVOLA N° **7** DI **11**

LAIGUEGLIA, LI' **03/05/2021**

IL RESPONSABILE DEL SETTORE

IL RESPONSABILE DEL  
 DILATTORE AFFARI GENERALI  
 Raffaele RANISE CORRADI

Ministero dell'Economia e delle Finanze

Marca da Bollo

€1,00

UNO/00

01007390 00004583 W2XT001

00006239 05/05/2021 10:51:50

4528-00010 REF7696A99C0255A

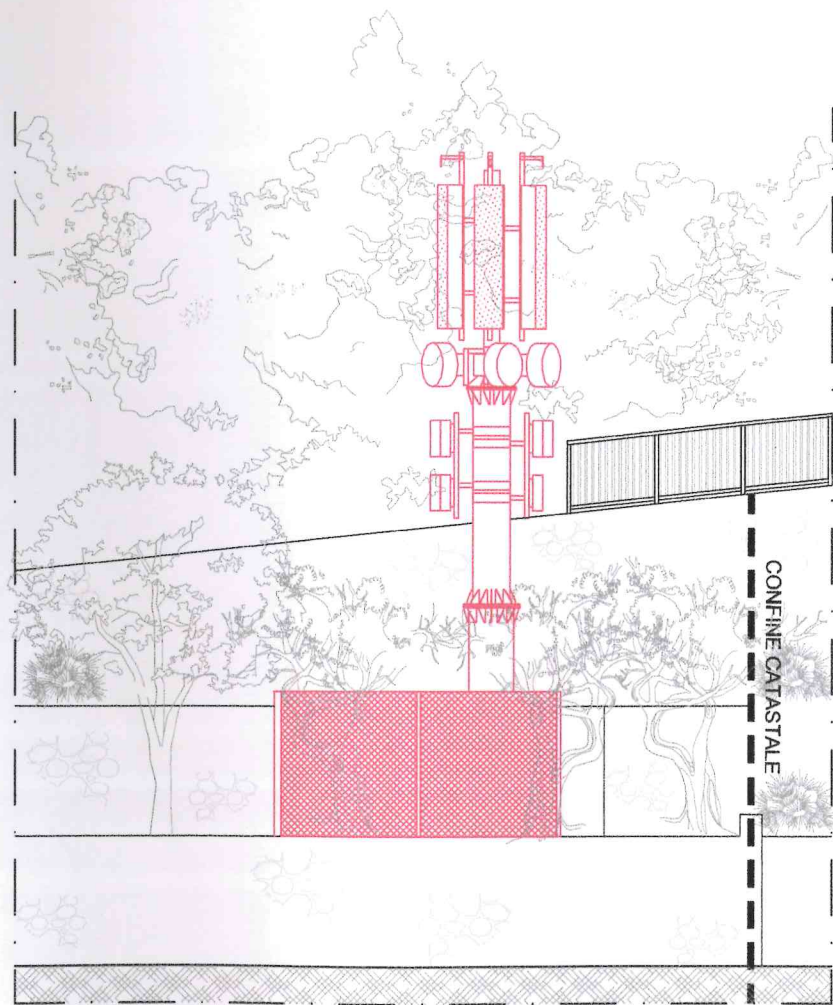
IDENTIFICATIVO : 01191887150189

0 1 19 138715 018 9

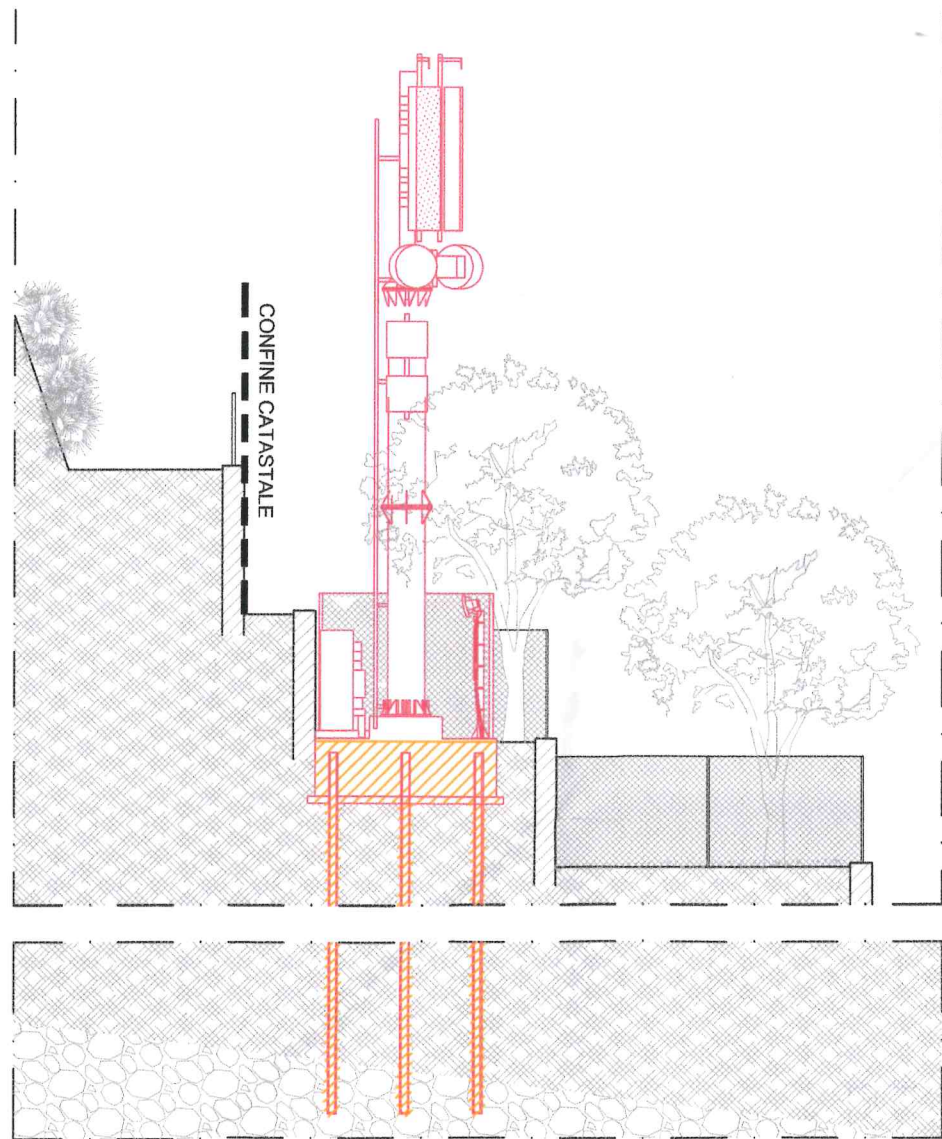
COMUNE DI LAIGUEGLIA



STATO DI RAFFRONTO  
PROSPETTO EST  
Scala 1:100



STATO DI RAFFRONTO  
SEZIONE A-A  
Scala 1:100



- DEMOLITO
- COSTRUITO



Codice Impianto:  
SV17053\_002

Nome Impianto  
LAIGUEGLIA OVEST

PROGETTISTA: Arch. Stefano Camarda

**T&C**  
Tecnologia e Costruzioni s.r.l.  
Viale Dante 49/4 - 16039  
Sestri Levante (GE)

PROGETTO DI MASSIMA PER LA REALIZZAZIONE DI STAZIONE RADIO BASE AL SERVIZIO DELLA RETE DI TELEFONIA MOBILE DI ILIAD ITALIA S.P.A., IN COMUNE DI LAIGUEGLIA (SV), VIA NOVARA 20 (N.C.T. FG. 4, MAPP. 357)

Oggetto tavola: STATO DI RAFFRONTO PROSPETTO EST E SEZIONE A-A	Data: Settembre 2020	Tavola n. <b>A06</b>
Localizzazione: Comune di Laigueglia (SV), Via Novara 20 (N.C.T. FG. 4, MAPP. 357)	Scala: 1:100	

**COMUNE DI LAIGUEGLIA**  
 IL PRESENTE PROGETTO È APPROVATO CON:  
**DETERMINAZIONE 93/424**  
 DEL COMITATO DI C.C. N. 11  
 DEL 03/05/2021 FASC. N. 40/20  
 DISEGNI ALLEGATI N. 11 - IN COPIA.  
 TAVOLA N. 8 - DI - 11 -  
 "LAIGUEGLIA, LI' 03/05/2021"  
 IL RESPONSABILE DEL SETTORE  
 SETTORE AFFARI GENERALI  
 Dott. Raffaele PANISE CORRADI


**MARCA DA BOLLO**  
**Ministero dell'Economia  
e delle Finanze**  

**Entrate**  
**010073901**  
**000004583**  
**00036237**  
**4578-00010**  
**IDENTIFICATIVO: 01101687150202**  
**01/10/2021 10:51:40**  
**05/05/2021 10:51:40**  
**E27550045FFIC065**  
**01101687150202**  
  
**0 10 138715 020 2**  
**REPUBBLICA ITALIANA**  
**MINISTERO DELL'AGRICOLTURA**

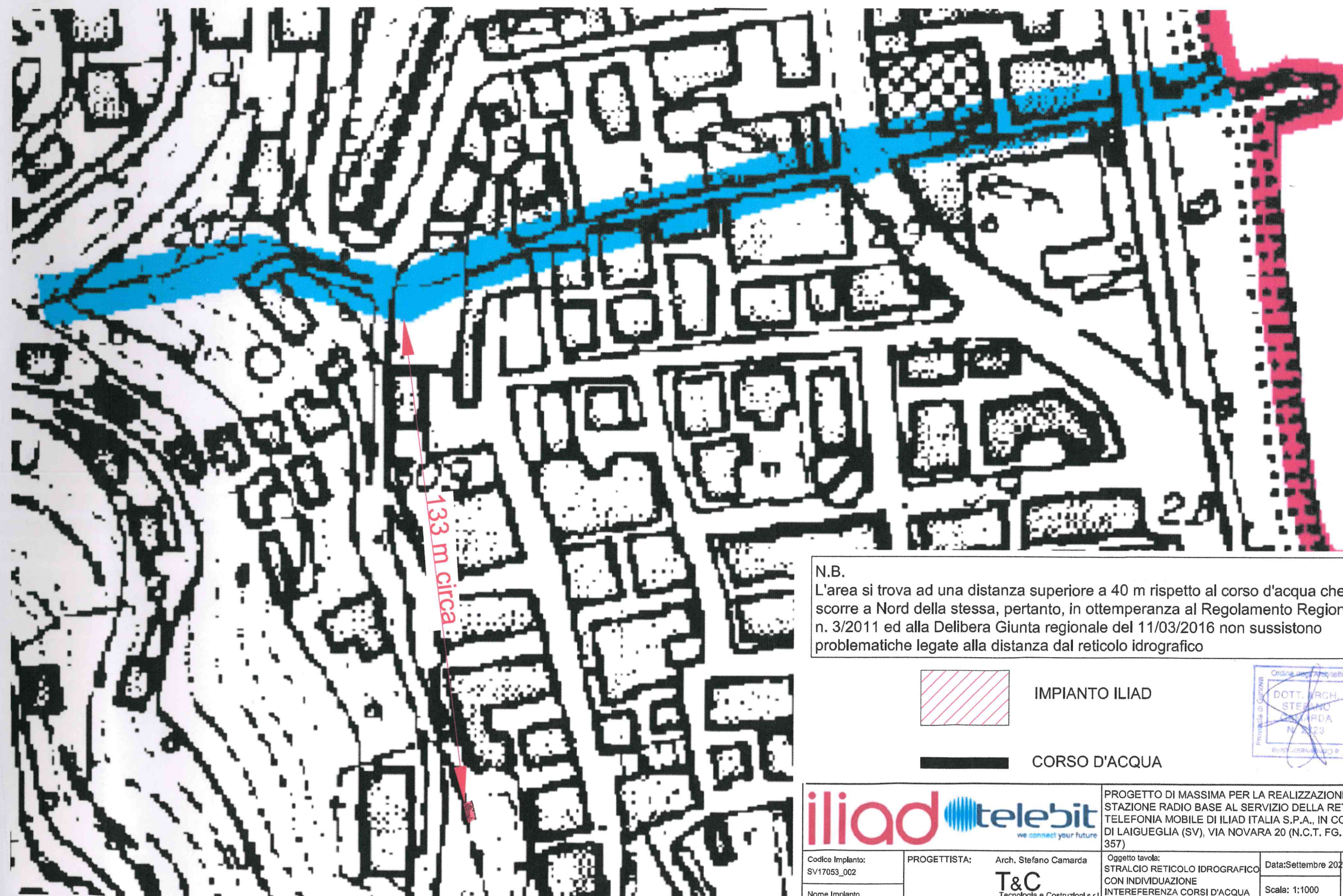


SS



# STRALCIO RETICOLO IDROGRAFICO CON INDIVIDUAZIONE INTEREFERENZA CON CORSI D'ACQUA

Scala 1:1000



N.B.

L'area si trova ad una distanza superiore a 40 m rispetto al corso d'acqua che a scorre a Nord della stessa, pertanto, in ottemperanza al Regolamento Regionale n. 3/2011 ed alla Delibera Giunta regionale del 11/03/2016 non sussistono problematiche legate alla distanza dal reticolo idrografico



IMPIANTO ILIAD



CORSO D'ACQUA



**iliad** **telebit**  
we connect your future

PROGETTO DI MASSIMA PER LA REALIZZAZIONE DI STAZIONE RADIO BASE AL SERVIZIO DELLA RETE DI TELEFONIA MOBILE DI ILIAD ITALIA S.P.A., IN COMUNE DI LAIGUEGLIA (SV), VIA NOVARA 20 (N.C.T. FG. 4, MAPP. 357)

Codice Impianto:  
SV17053\_002

PROGETTISTA:

Arch. Stefano Camarda

Oggetto tavola:  
STRALCIO RETICOLO IDROGRAFICO  
CON INDIVIDUAZIONE  
INTEREFERENZA CORSI D'ACQUA

Data: Settembre 2020

Tavola n.

Nome Impianto  
LAIGUEGLIA OVEST

**T&C**  
Tecnologia e Costruzioni s.r.l.  
Viale Dante 49/4 - 16039  
Sestri Levante (GE)


Localizzazione: Comune di Laigueglia (SV) Via Novara 20  
(N.C.T. FG. 4, MAPP. 357)

Scala: 1:1000

**A07**



COMUNE DI LAIGUEGLIA  
IL PRESENTE PROGETTO È APPROVATO CON:  
**DETERMINA 2008**  
PERMESSO DI COSTRUIRE PROT. N. **93/424**  
DEL **03/05/2021** FASC. N. **40/20**  
DISEGNI ALLEGATI N. **11** IN COPIE:  
TAVOLA N. **9** DI **11**  
LAIGUEGLIA, LI' **03/05/2021**



133 m circa

STALCIO RETICOLO IDROGRAFICO  
Scala 1:1000



# SISTEMAZIONE AREE SCOPERTE - QUANTIFICAZIONE E VERIFICA ZONE IMPERMEABILIZZATE

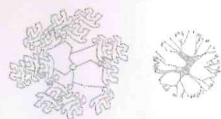
Scala 1:1000



FOGLIO 4 MAPPALE 357



ZONA IMPERMEABILIZZATA = 17 mq  
 SUPERFICIE LOTTO INTERESSATO = 1055 mq  
 $14.4 \text{ mq} < 10\% \text{ di } 1055 \text{ mq} (= 105.5 \text{ mq})$   
 VOLUME SCAVO 21 mc < 100 mc



ALBERI ESISTENTI NELL'INTORNO  
 DELL'AREA OGGETTO DI INTERVENTO



**iliad** **telebit**  
 we connect your future

Codice Impianto:  
 SV17053\_002

Nome Impianto  
 LAIGUEGLIA OVEST

PROGETTISTA:

Arch. Stefano Camarda

**T&C**  
 Tecnologia e Costruzioni s.r.l.  
 Viale Dante 49/4 - 16039  
 Sestri Levante (GE)

PROGETTO DI MASSIMA PER LA REALIZZAZIONE DI  
 STAZIONE RADIO BASE AL SERVIZIO DELLA RETE DI  
 TELEFONIA MOBILE DI ILIAD ITALIA S.P.A., IN COMUNE  
 DI LAIGUEGLIA (SV), VIA NOVARA 20 (N.C.T. FG. 4, MAPP.  
 357)

Oggetto tavola:  
 SISTEMAZIONE AREE SCOPERTE  
 QUANTIFICAZIONE E VERIFICA  
 ZONE IMPERMEABILIZZATE

Data: Settembre 2020

Scala: 1:1000

Localizzazione: Comune di Laigueglia (SV), Via Novara 20  
 (N.C.T. FG. 4, MAPP. 357)

Tavola n.

**A08**

COMUNE DI LAIGUEGLIA

IL PRESENTE PROGETTO È APPROVATO CON  
**DETERMINAZIONE 93/424**  
DELLA COMMISSIONE DI COSTRUZIONI PROT. N. 40/20  
DEL 03/05/2021 FASC. N. 40/20

DISEGNI ALLEGATI N. 11 IN COPIE:  
TAVOLAN. 10 DI 11

LAIGUEGLIA, LI 03/05/2021

IL RESPONSABILE DELL'OPERE

SETTORE AFFARI GENERALI

Ing. Raffaele RANISE CORRADI



MARCA DA ROLLO  
Ministero dell'Economia  
e delle Finanze  
geniale

01007390 00004583 412X1001  
00046227 05/05/2021 10:59:53  
4578-00010 7E387E296687481  
IDENTIFICATIVO : 01191887150304

0 1 19 188715 030 4



DEL L'AREA O  
ALBERI ESIST  
VOLUME SCAL  
14.4 mq < 10  
SUPERFICIE  
SONA IMPR



FOLIO 4

Scala 1:100

SISTEMA

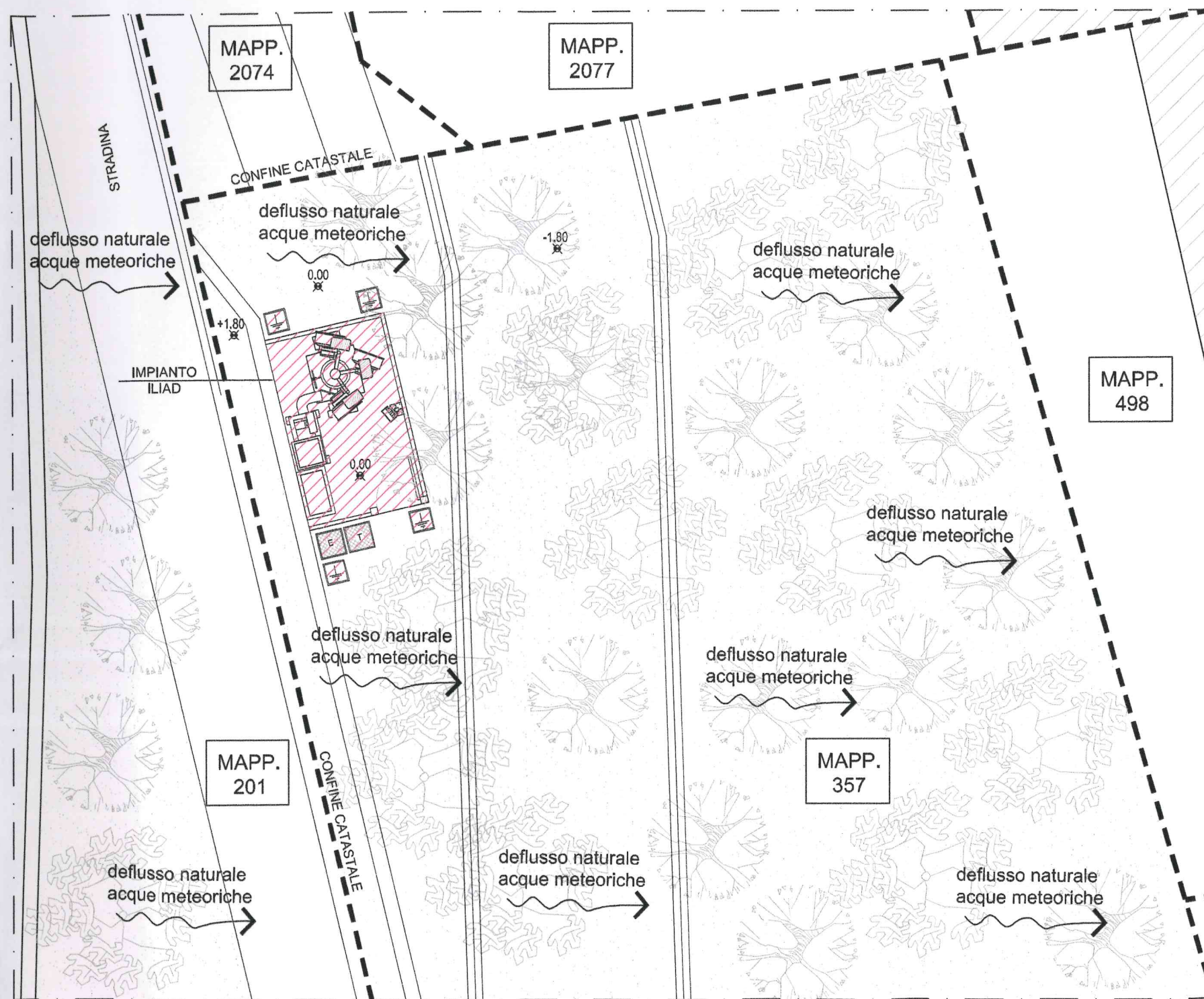
62/20

62/20



# SCHEMA DEFLUENZA ACQUE

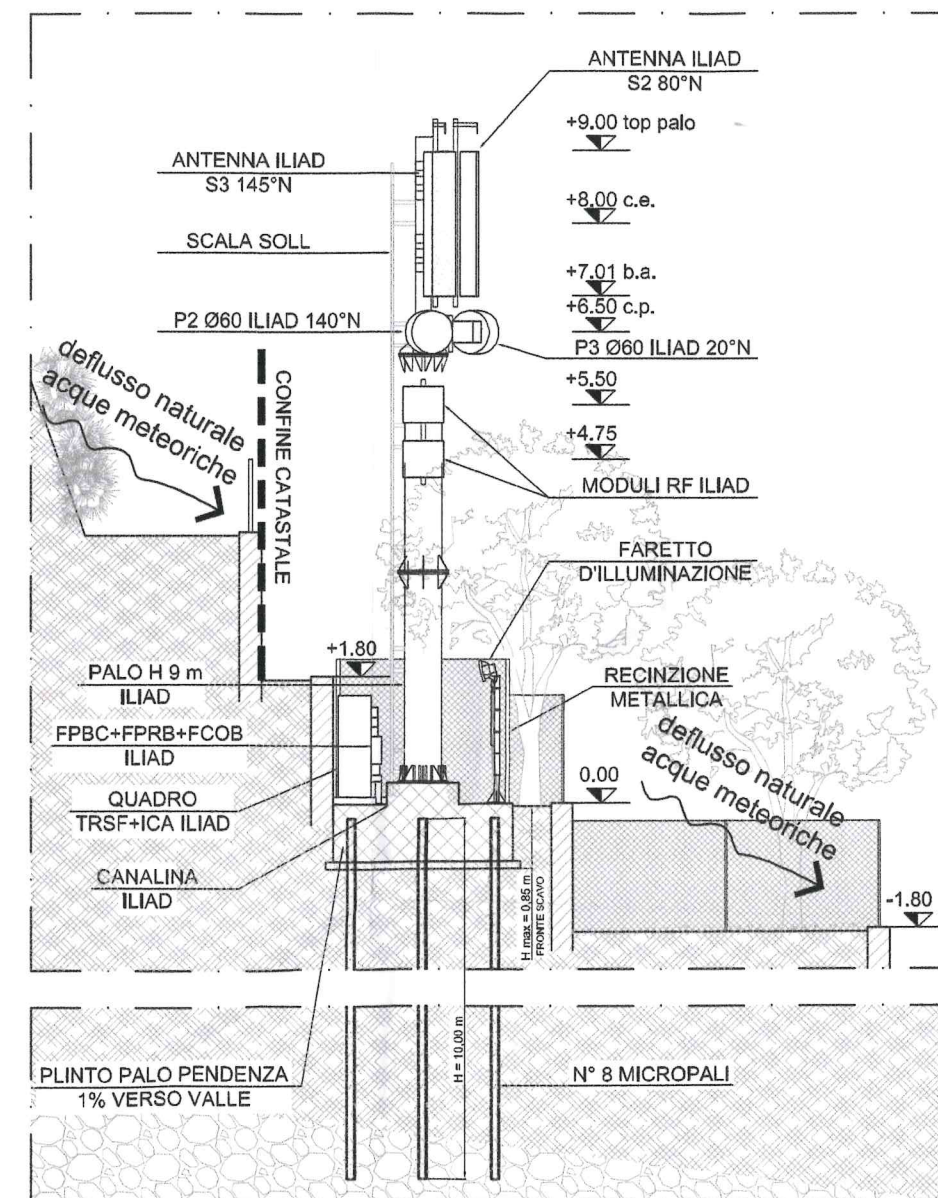
Scala 1:100



ZONA IMPERMEABILIZZATA = 17 mq  
 SUPERFICIE LOTTO INTERESSATO = 1055 mq  
 $14.4 \text{ mq} < 10\% \text{ di } 1055 \text{ mq} (= 105.5 \text{ mq})$   
 VOLUME SCAVO 21 mc < 100 mc



ALBERI ESISTENTI NELL'INTORNO  
 DELL'AREA OGGETTO DI INTERVENTO



<b>iliad telebit</b> we connect your future		PROGETTO DI MASSIMA PER LA REALIZZAZIONE DI STAZIONE RADIO BASE AL SERVIZIO DELLA RETE DI TELEFONIA MOBILE DI ILIAD ITALIA S.P.A., IN COMUNE DI LAIGUEGLIA (SV), VIA NOVARA 20 (N.C.T. FG. 4, MAPP. 357)		
Codice Impianto: SV17053_002	PROGETTISTA: Arch. Stefano Camarda <b>T&amp;C</b> Tecnologia e Costruzioni s.r.l. Viale Dante 49/4 - 16039 Sestri Levante (GE)	Oggetto tavola: SCHEMA DEFLUENZA ACQUE	Data: Settembre 2020 Scala: 1:100	Tavola n. <b>A09</b>
Nome Impianto: LAIGUEGLIA OVEST	Localizzazione: Comune di Laigueglia (SV), Via Novara 20 (N.C.T. FG. 4, MAPP. 357)			



COMUNE DI LAIGUEGLIA

IL PRESENTE PROGETTO È APPROVATO CON  
*Deliberazione*  
DELIBERAZIONE DI C.C. N. *93/424*  
DEL *03/05/2021* FASC. N. *40/20*  
DISEGNI ALLEGATI N. *-11-* IN COPIA  
TAVOLA N. *-11-* DI *-11-*  
LAIGUEGLIA, L' *03/05/2021*

IL RESPONSABILE DEL SETTORE

IL RESPONSABILE DEL  
SETTORE AFFARI GENERALI  
Raffaele RANISE CORRADI



MARCA DA ROLLO  
Ministero dell'Economia  
e delle Finanze  
€1,00  
000/00

01007290  
00000583  
00000001  
00000001  
05/05/2021 10:52:42  
81AD18A8E6CE271  
IDENTIFICATIVO : 01191887150098

0 1 19 188715 009 8

